

Шахтинск қаласының әкімдігі

Қарағанды облысы Шахтинск
қаласының әкімдігінің 2019
жылғы 30 желтоқсандағы № 55/01
қаулысы. Қарағанды облысының
Әділет департаментінде 2020
жылғы 6 қаңтарда № 5663 болып
тіркелді

Акимат г. Шахтинска

Жайылымдарды геоботаникалық зерттеп-қарау негізінде жайылым айналымдарының схемасын бекіту туралы

Қазақстан Республикасының 2001 жылғы 23 қаңтардағы «Қазақстан Республикасындағы жергілікті мемлекеттік басқару және өзін-өзі басқару туралы» Заңына, Қазақстан Республикасының 2017 жылғы 20 ақпандағы «Жайылымдар туралы» Заңына, сәйкес қала әкімдігі **ҚАУЛЫ ЕТЕДІ:**

1. Жайылымдарды геоботаникалық зерттеп-қарау негізінде жайылым айналымдарының схемасы қосымшаға сәйкес бекітілсін.
2. Шахтинск қаласы әкімдігінің 2017 жылғы 26 желтоқсандағы № 53/01 «Жайылымдарды геоботаникалық зерттеп-қарау негізінде жайылым айналымдарының схемасын бекіту туралы» (Нормативтік құқықтық актілерді мемлекеттік тіркеу тізілімінде № 4516 тіркелген, Қазақстан Республикасының нормативтік құқықтық актілерінің эталондық бақылау банкінде 2018 жылғы 10 қаңтардағы электрондық түрдегі, 2018 жылғы 12 қаңтардағы «Шахтинский вестник» № 2 газетінде жарияланған) қаулысының күші жойылсын деп танылсын.
3. Осы қаулы алғашқы ресми жарияланған күнінен бастап қолданысқа енгізіледі.

Ескерту. 3-тармақ жаңа редакцияда – Қарағанды облысы Шахтинск қаласының әкімдігінің 05.03.2020 № 11/01 (алғашқы ресми жарияланған күнінен бастап қолданысқа енгізіледі) қаулысымен.

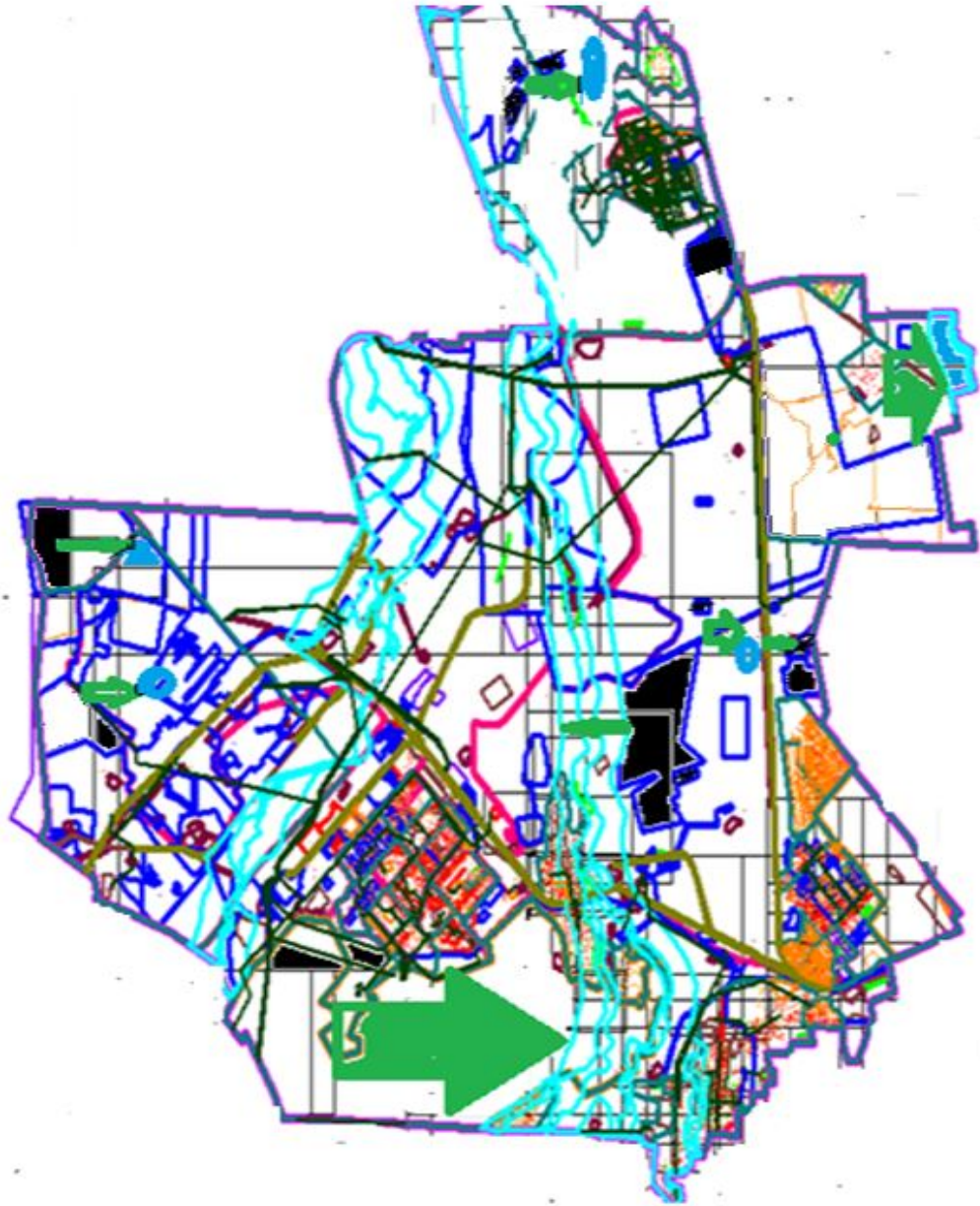


Қала әкімі


С. Аймаков

Шахтинск қаласы әкімдігінің
2019 жылғы _____
№ _____ қаулысына қосымша


Шахтинск қаласының және іргелес кенттердің жайылым айналым схемасы



Жайылы
мдардың
шекарал



Малды
сұғару
орны



Малды
сұғару
орнына

